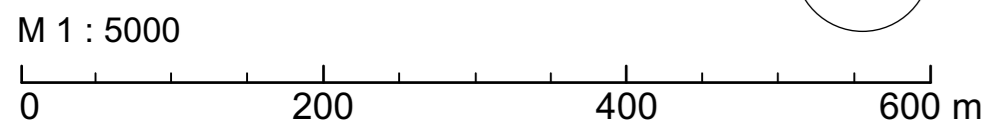


Ismaning

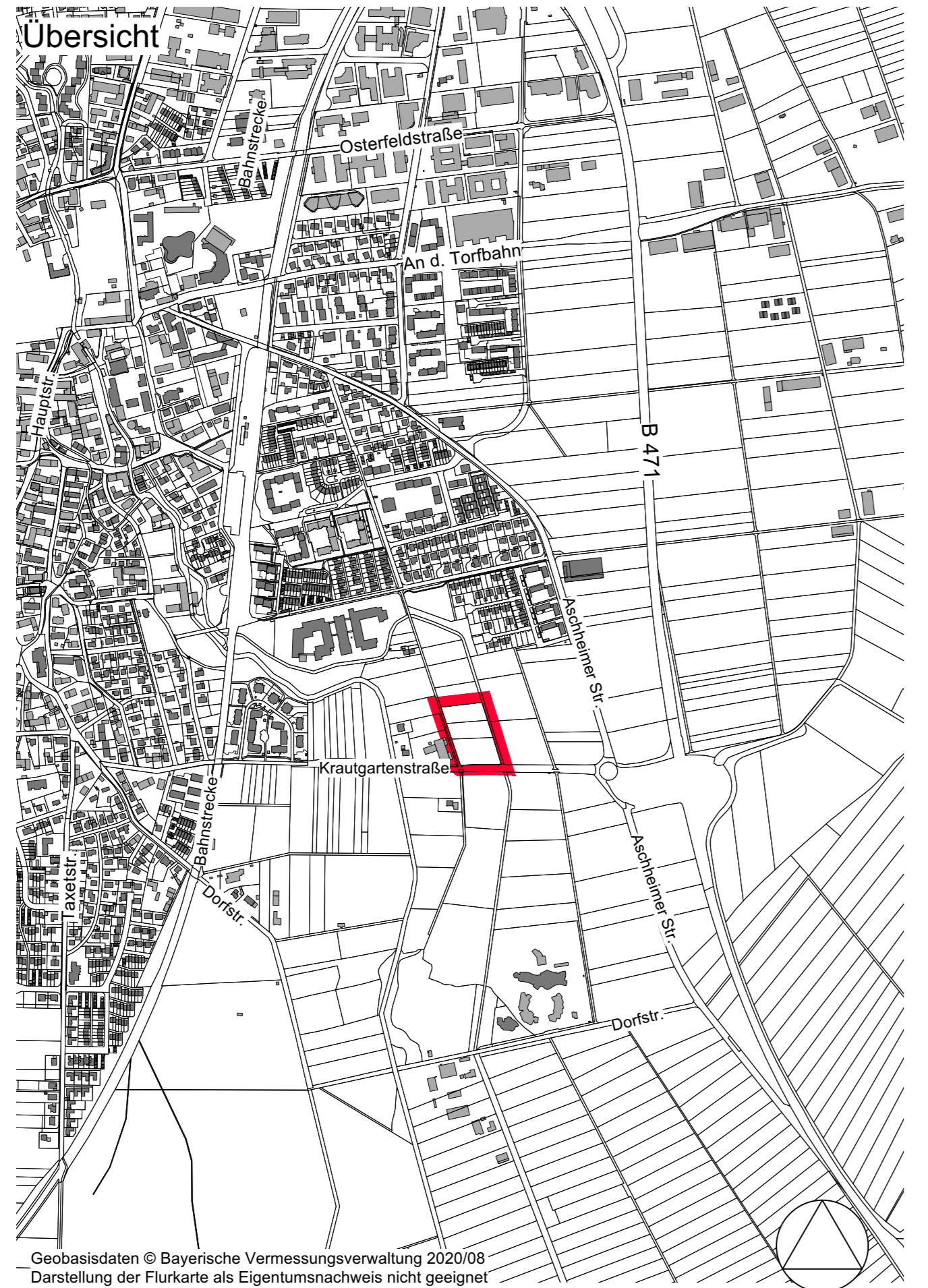
Flächennutzungsplan 24. Änderung

ENTWURF

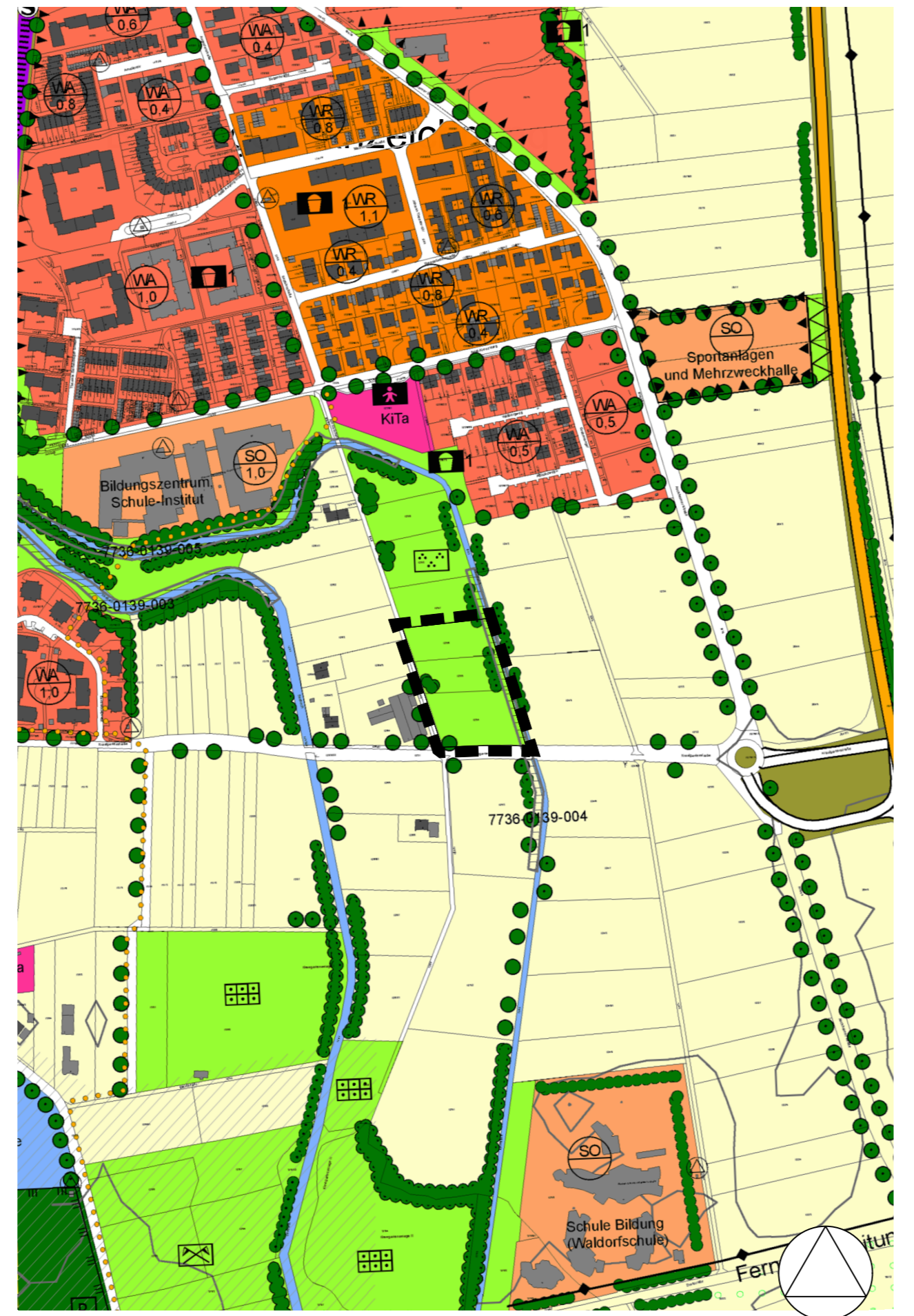


Planungsverband
Äußerer
Wirtschaftsraum
München
Geschäftsstelle
Az:610-41/1- 31

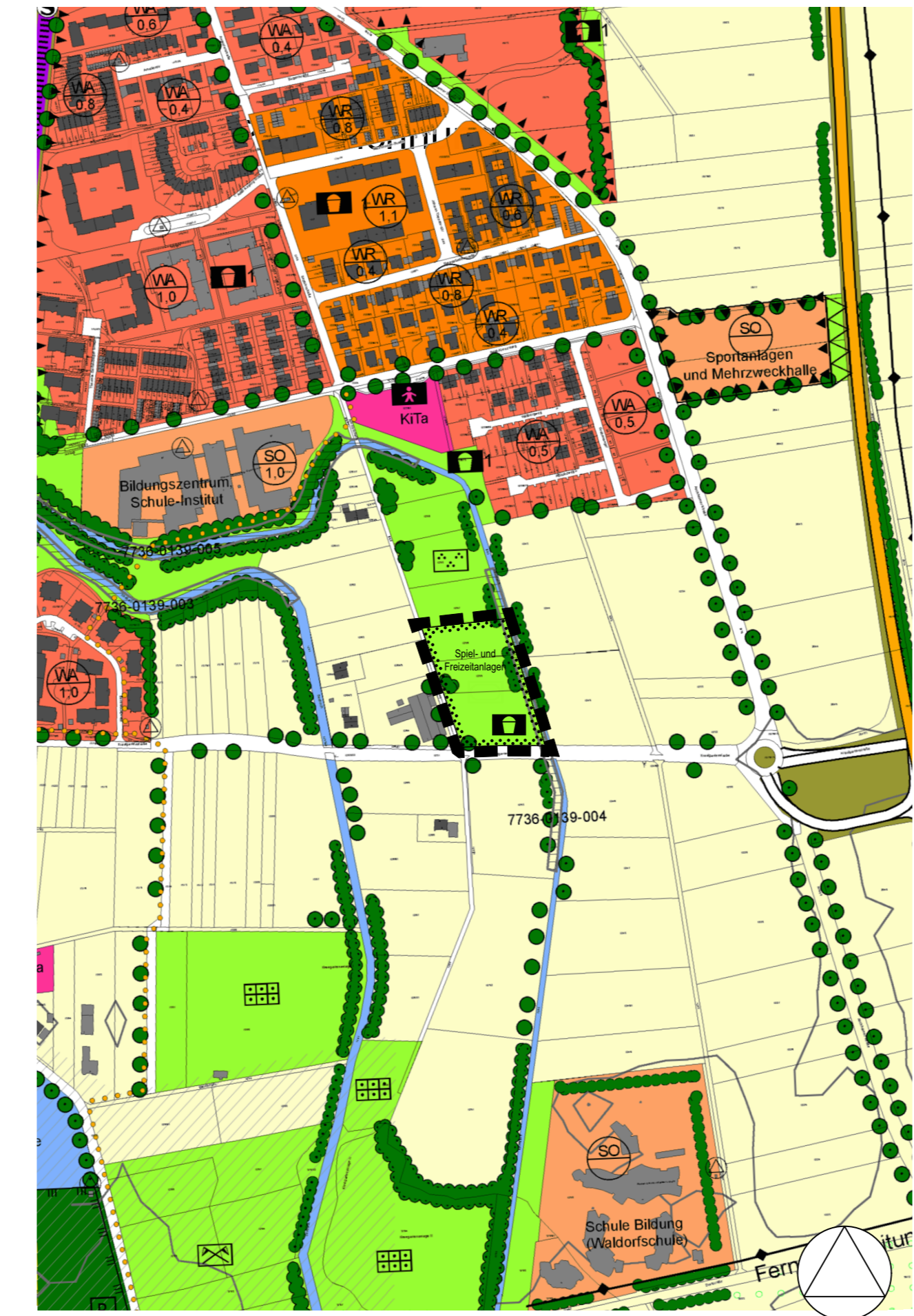
München, den 07.02.2024 (Entwurf)



Digitale Flurkarte mit Umgriff der 24. Änderung
M 1 : 10.000



Rechtswirksamer Flächennutzungsplan mit eingearbeiteter 22. Änderung
M 1 : 5.000



Neue Darstellung
M 1 : 5.000

Legende:

Umgriff der Änderung

Neue Darstellung:

- Fläche für Sport- und Spielanlagen
- Spiel- und Freizeitanlagen
- Spielplatz

Kartengrundlage: Geobasisdaten © Bayer. Vermessungsverwaltung 2020/08. Darstellung der Flurkarte als Eigentumsnachweis nicht geeignet.

Maßentnahme: Planzeichnung zur Maßentnahme nur bedingt geeignet; keine Gewähr für Maßhaltigkeit. Bei der Vermessung sind etwaige Differenzen auszugleichen.

Gemeinde: Ismaning, den
.....
Dr. Alexander Greulich, Erster Bürgermeister

Verfahrensvermerke

1. Der Gemeinderat hat in der Sitzung vom 07.02.2024 die 24. Änderung des Flächennutzungsplans beschlossen. Der Aufstellungsbeschluss wurde am ortsüblich bekannt gemacht.
2. Der Entwurf der 24. Flächennutzungsplanänderung in der Fassung vom 07.02.2024 wurde mit der Begründung gemäß § 13 Abs. 2 Nr. 2 BauGB in Verbindung mit § 3 Abs. 2 BauGB in der Zeit vom bis im Internet veröffentlicht und zusätzlich durch eine öffentliche Auslegung zur Verfügung gestellt.
3. Zum Entwurf der 24. Flächennutzungsplanänderung in der Fassung vom 07.02.2024 wurden die Behörden und sonstigen Träger öffentlicher Belange gemäß § 13 Abs. 2 Nr. 3 BauGB in Verbindung mit § 4 Abs. 2 BauGB in der Zeit vom bis beteiligt.
4. Die Gemeinde Ismaning hat mit Beschluss des Gemeinderates vom die 24. Änderung des Flächennutzungsplans in der Fassung vom gemäß § 10 Abs. 1 BauGB festgestellt.
Ismaning, den
.....
(Siegel) Dr. Alexander Greulich, Erster Bürgermeister
5. Das Landratsamt München hat die 24. Änderung des Flächennutzungsplans mit Bescheid vom Az. gemäß § 6 BauGB genehmigt.
Ismaning, den
.....
(Siegel)
6. Ausgefertigt
Ismaning, den
.....
(Siegel) Dr. Alexander Greulich, Erster Bürgermeister

7. Die Erteilung der Genehmigung der 24. Änderung des Flächennutzungsplans wurde am gemäß § 6 Abs. 5 BauGB ortsüblich bekannt gemacht.
Die 24. Flächennutzungsplanänderung mit Begründung wird seit diesem Tag zu den üblichen Dienststunden in der Gemeinde zu jedermanns Einsicht bereitgehalten und über dessen Inhalt auf Verlangen Auskunft gegeben. Die Änderung des Flächennutzungsplanes ist damit rechtswirksam.
Auf die Rechtsfolgen der §§ 214 und 215 BauGB sowie auf die Einsehbarkeit des Flächennutzungsplans einschließlich Begründung und Umweltbericht wurde in der Bekanntmachung hingewiesen.
Ismaning, den
.....
(Siegel) Dr. Alexander Greulich, Erster Bürgermeister